

0302A_03024LOB

WEGZWECKVERBAND

SITZ SYKE

28857 SYKE - HERMANNSTRASSE 15

BEARBEITET	DATUM		ZEICHEN
	Nov.03	U.S.	
GEZEICHNET	Nov.03	MW	

Neubau eines Radweges
im Zuge der L 201
von Ubbendorf nach Wührden
2. Bauabschnitt
von km 3+830 bis 5+424

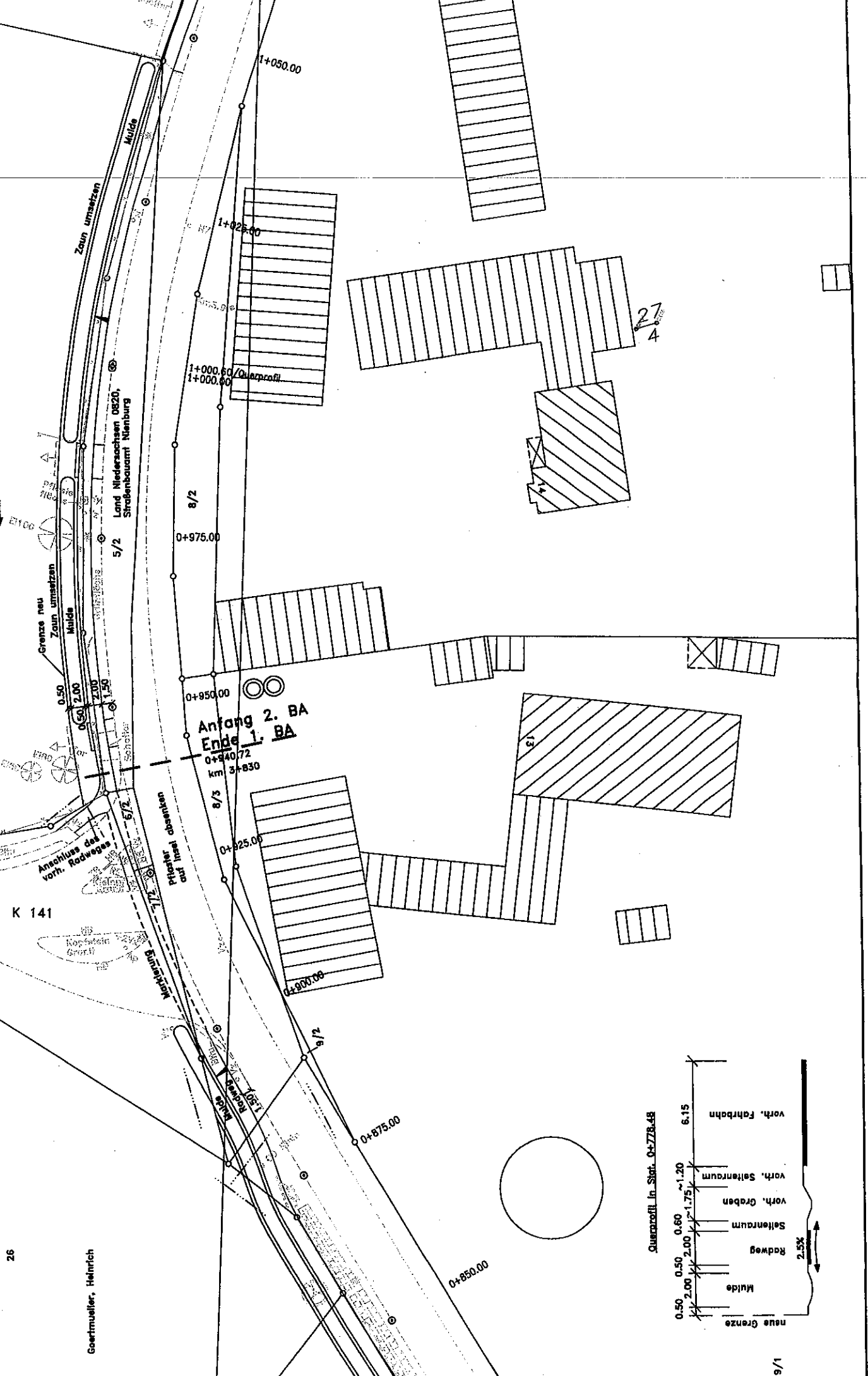

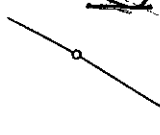
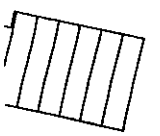
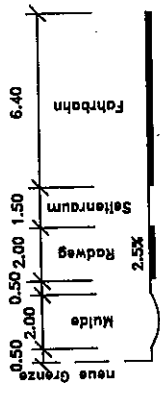
Übersichtslageplan
M=1:5000

AUFGESTELLT:
SYKE, DEN Nov. 2003

UNTERLAGE NR.: 3
BLATT NR.:
REG. NR.:



Goertmueller, Heinrich

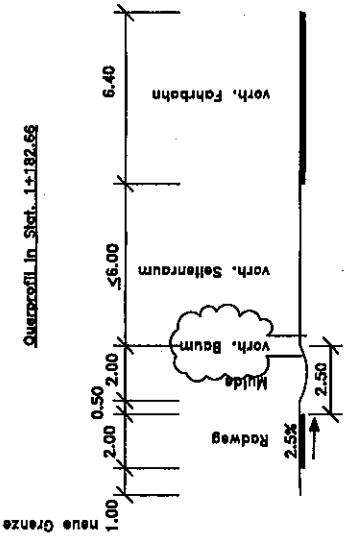


26

Goertmueller, Heinrich

9/1

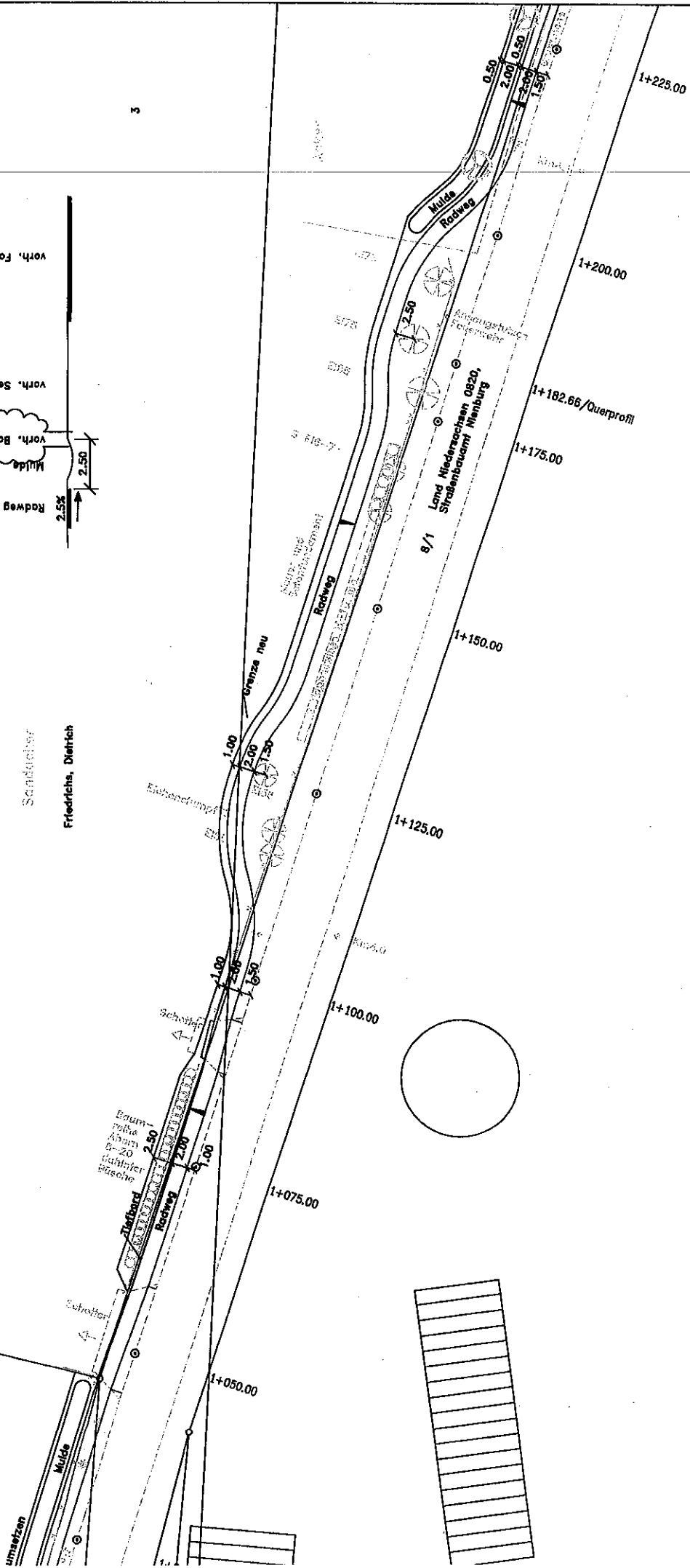
Gemarkung Hilgermissen Flur 2




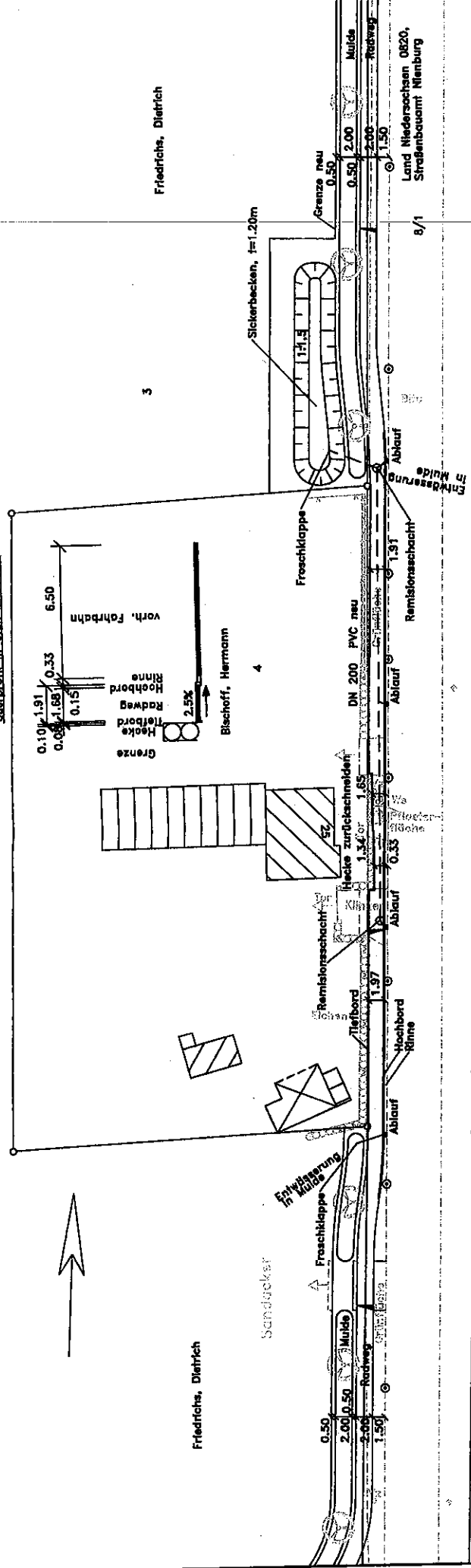
Sandstein

Friedrichs, Dietrich

3



Querschnitt in Stw. 1+314.48



Im Bereich der Zufahrten wird der Hochbord abgesenkt

Friedrichs, Dietrich

3

Bischoff, Hermann

4

Friedrichs, Dietrich

Sandruker

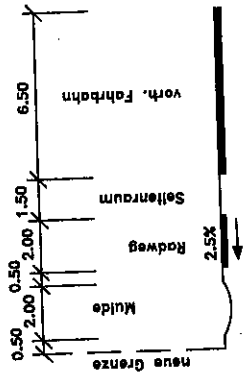
Land Niedersachsen 0820, Straßenbaumt Mienburg

Gemarkung Hilgermissen Flur 2

10

11

Querschnitt in Stat. 1+463.35

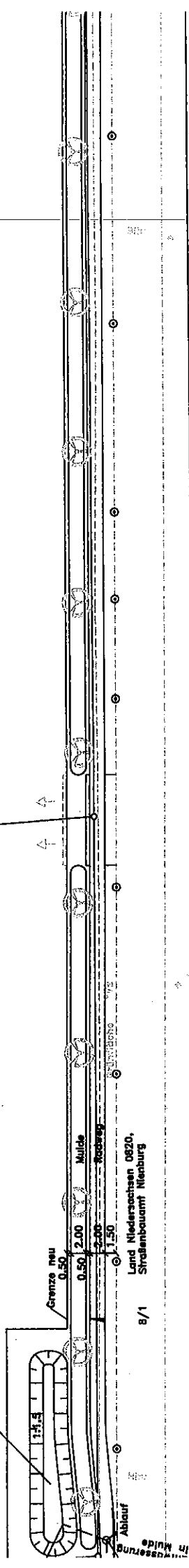


3

Erdreichs, Dientich

Sandbocker

Stickerbecken, $\approx 1.20m$



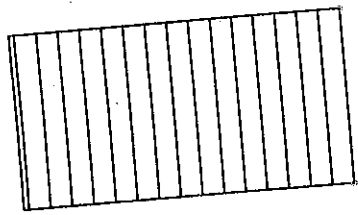
1+525.00
 1+500.00
 1+475.00
 1+463.35/Querschnitt
 1+450.00
 1+425.00
 1+400.00
 1+375.00
 1+350.00

Gemarkung Hilgermissen Flur 2

Gemarkung Wechold Flur 4

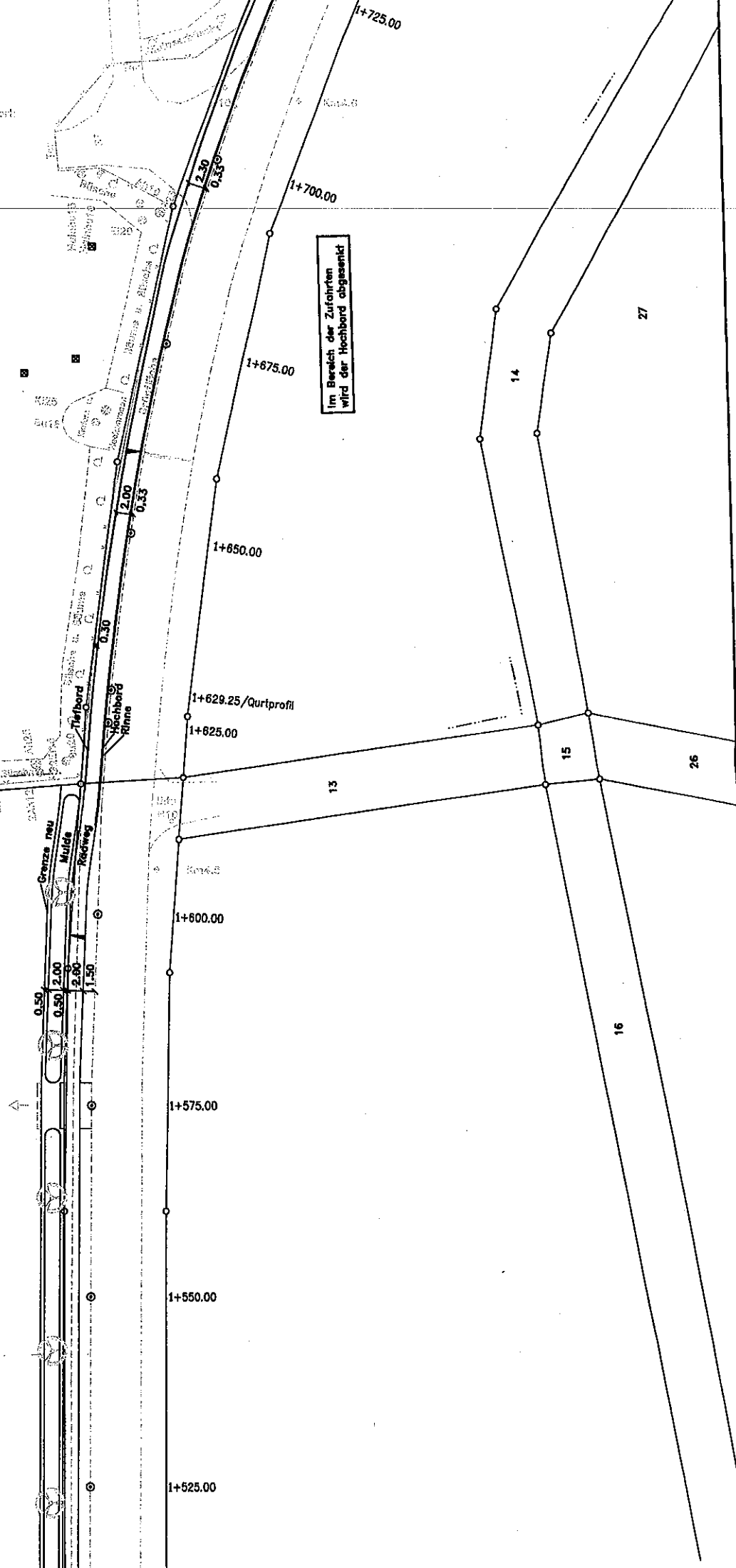
Umspannwerk

Querschnitt In. Stat. 1+629.25

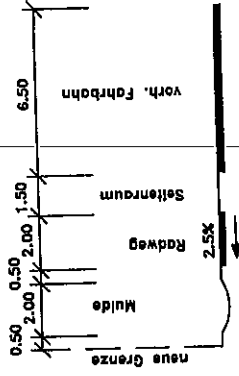


Meyer, Erich

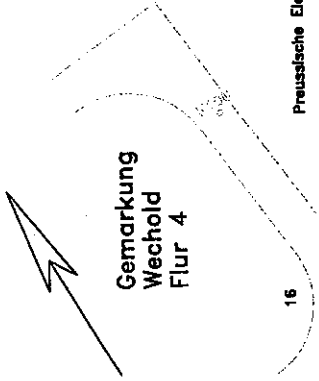
Sundacker



Quersprofil in Stat. 1+850.00



Braun, Erwin
Braun, Eleonora



Preussische Elektrizitäts AG (Preussenelektra)

Stickerbecken, f=1.20m

Sandbocker

Grenze neu

Mulde

Radweg

Remissionsschacht

Ablauf

Ablauf

DN 200 PVC neu

Ablauf

Ablauf

Ablauf

Ablauf

Ablauf

Ablauf

Ablauf

Ablauf

Ablauf

Ablauf

Ablauf

Ablauf

Ablauf

Ablauf

Ablauf

Ablauf

Ablauf

Ablauf

Ablauf

Ablauf

Ablauf

Ablauf

Ablauf

Ablauf

Ablauf

Ablauf

Ablauf

Ablauf

Ablauf

Ablauf

Land Niedersachsen 0820,
Straßenbauamt Nienburg

Ablauf

Ablauf

Ablauf

Ablauf

Ablauf

Ablauf

Ablauf

Ablauf

Ablauf

Ablauf

Ablauf

Ablauf

Ablauf

Ablauf

Ablauf

Ablauf

Ablauf

Ablauf

Ablauf

Ablauf

Ablauf

Ablauf

Ablauf

Ablauf

Ablauf

Ablauf

Ablauf

Ablauf

Ablauf

Ablauf

Ablauf

1+875.00

1+850.00/Querprofil

1+825.00

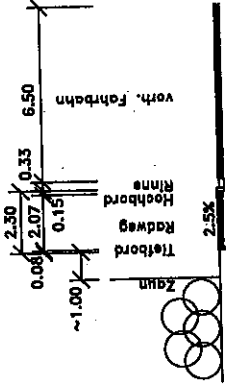
1+800.00

1+775.00/Querprofil

1+750.00

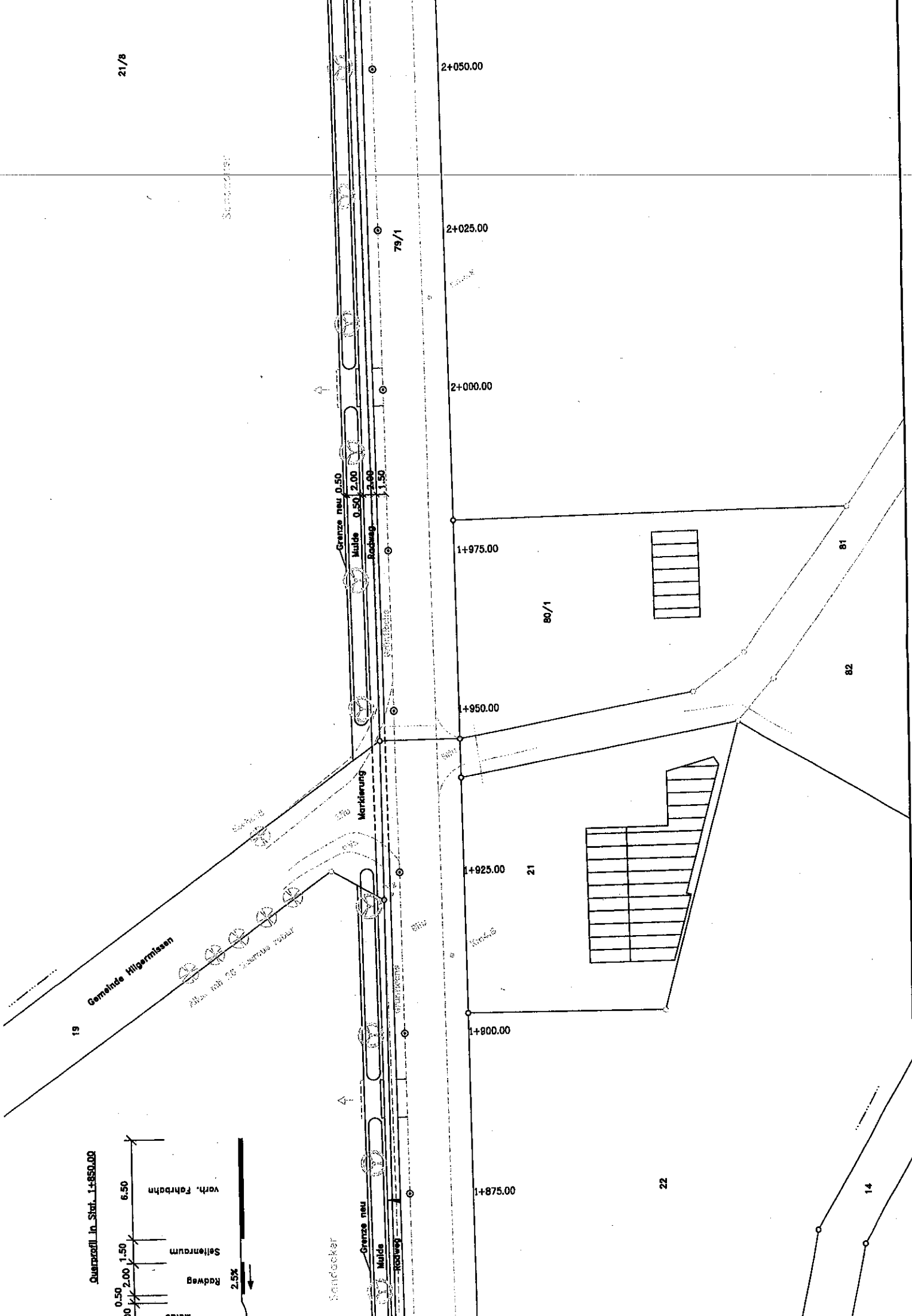

1+725.00

Quersprofil in Stat. 1+775.00

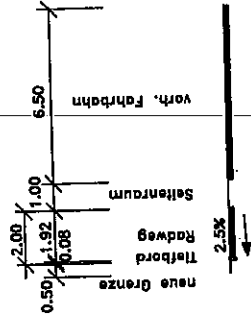


Im Bereich der Zufahrten
wird der Hochbord abgesenkt

Querschnitt in Stat. 1+850.00



Profil in Stet. 2+186.22

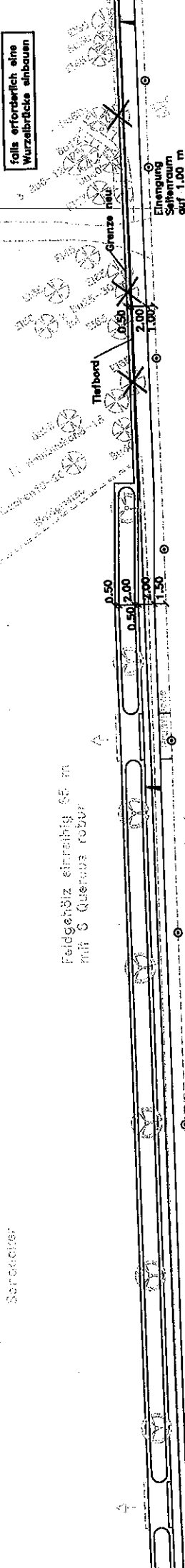


Braun, Erwin
Braun, Eleonora

21/8

Sonderver

Reidgebiz einseitig 65 m
mit 6 Quermaße robur



79/1

2+186.22/Querprofil

2+175.00

2+150.00

2+125.00

2+100.00

2+075.00

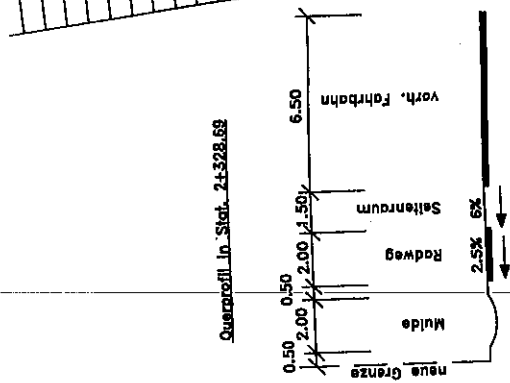
2+050.00

2+025.00

2+000.00

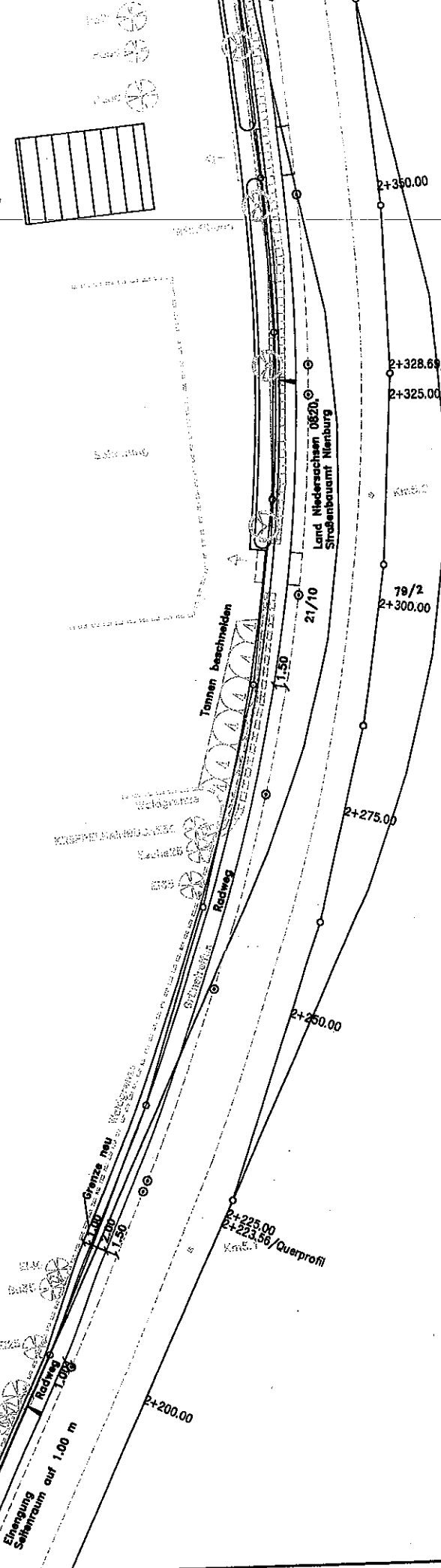
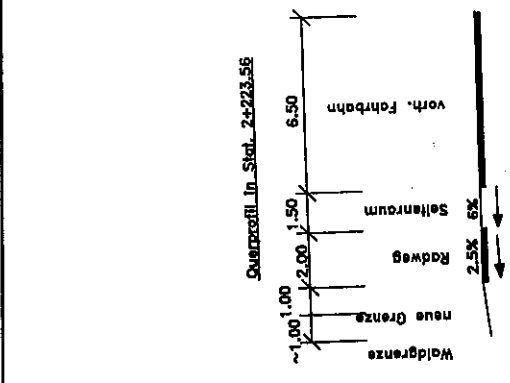
80/2

Gemarkung
Wechold
Flur 3



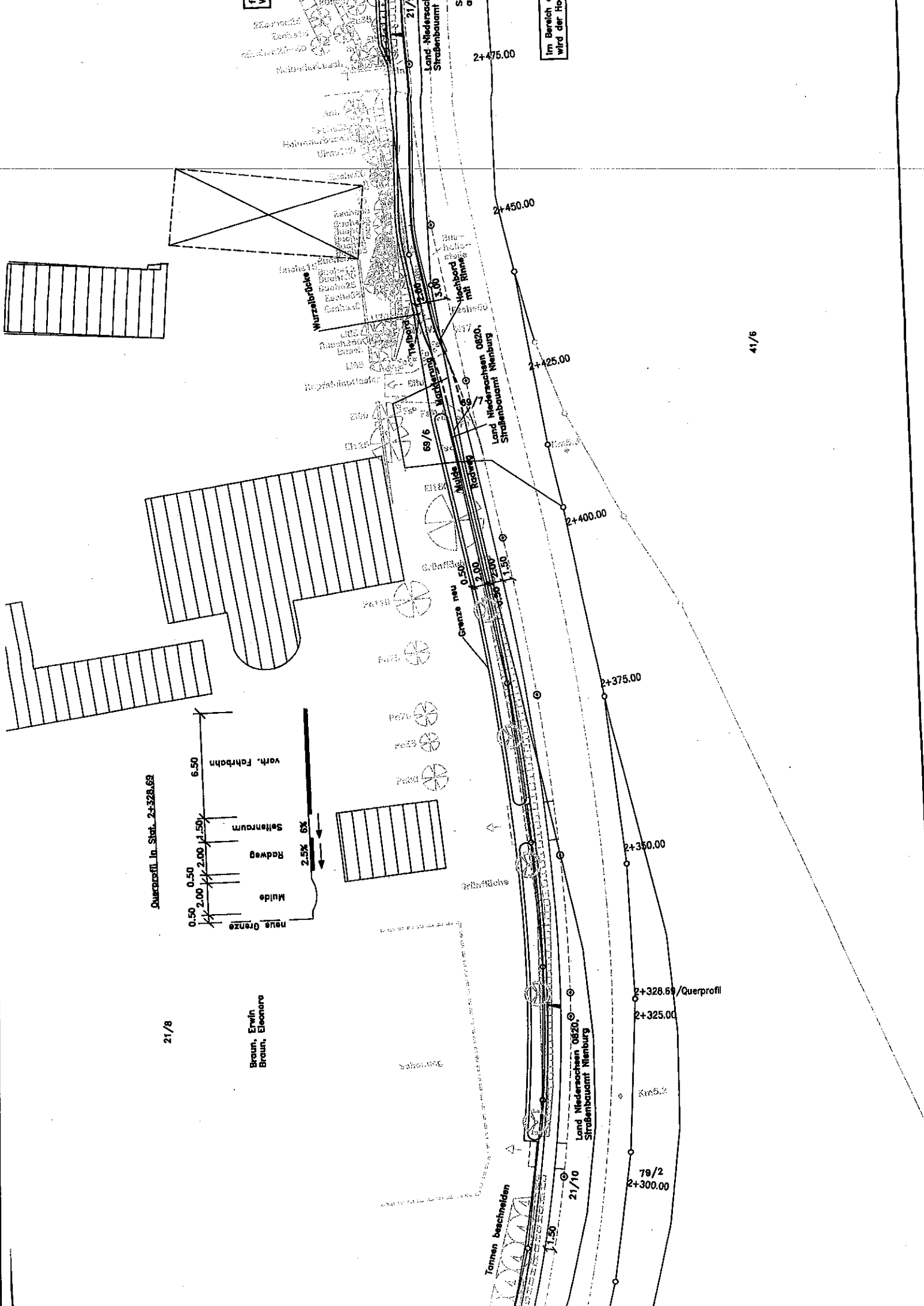
21/8

Braun, Erwin
Braun, Eleonora

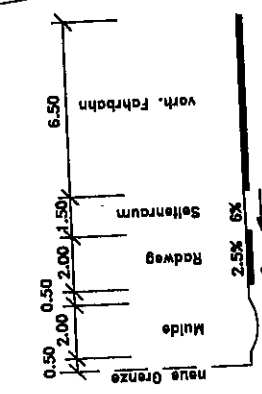


Gemarkung
Wechold
Flur 3

60/2



Querschnitt In. Stat. 2+328.69



21/8

Braun, Erwin
Braun, Eleanora

Land Niedersachsen
Straßenbauamt NI

Im Bereich der
wird der Hoch

Sch
an

2+475.00

2+450.00

2+425.00

2+400.00

2+375.00

2+350.00

2+328.69/Querprofil

2+325.00

Km 5.2

19/2
2+300.00

21/10

Land Niedersachsen
Straßenbauamt Nienburg

Tannen beschneiden

Hochbord
mit Rinneng

Land Niedersachsen
Straßenbauamt Nienburg

Mulle

neue Grenze

Radweg

Sellenrum

vorh. Fahrbahn

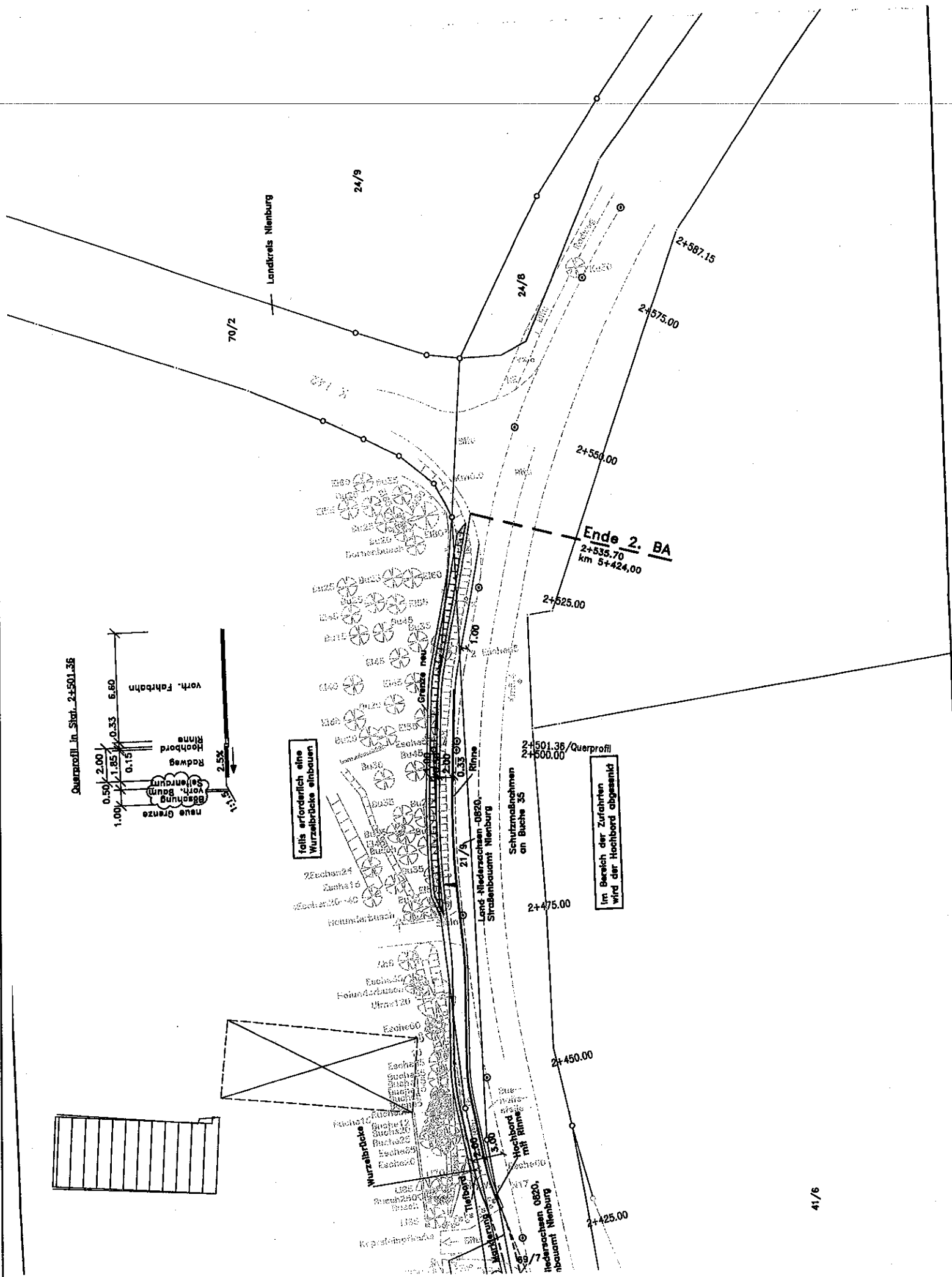
neue Grenze

Radweg

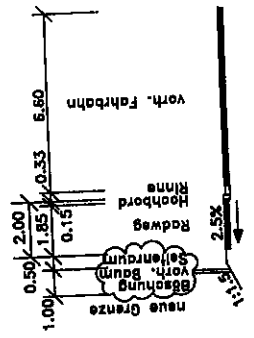
Sellenrum

vorh. Fahrbahn

41/6



Querschnitt in Strikt. 2+501.36



falls erforderlich eine Wurzelbrücke einbauen

Ende 2. BA
2+535.70
km 5+424,00

Im Bereich der Zufahrten wird der Hochbord abgesenkt

